СХЕМА ТЕРРИТОРИАЛЬНОГО ПЛАНИРОВАНИЯ АЛЕКСАНДРО-НЕВСКОГО МУНИЦИПАЛЬНОГО РАЙОНА РЯЗАНСКОЙ ОБЛАСТИ

КАРТА ПЛАНИРУЕМОГО РАЗМЕЩЕНИЯ ОБЪЕКТОВ МЕСТНОГО ЗНАЧЕНИЯ

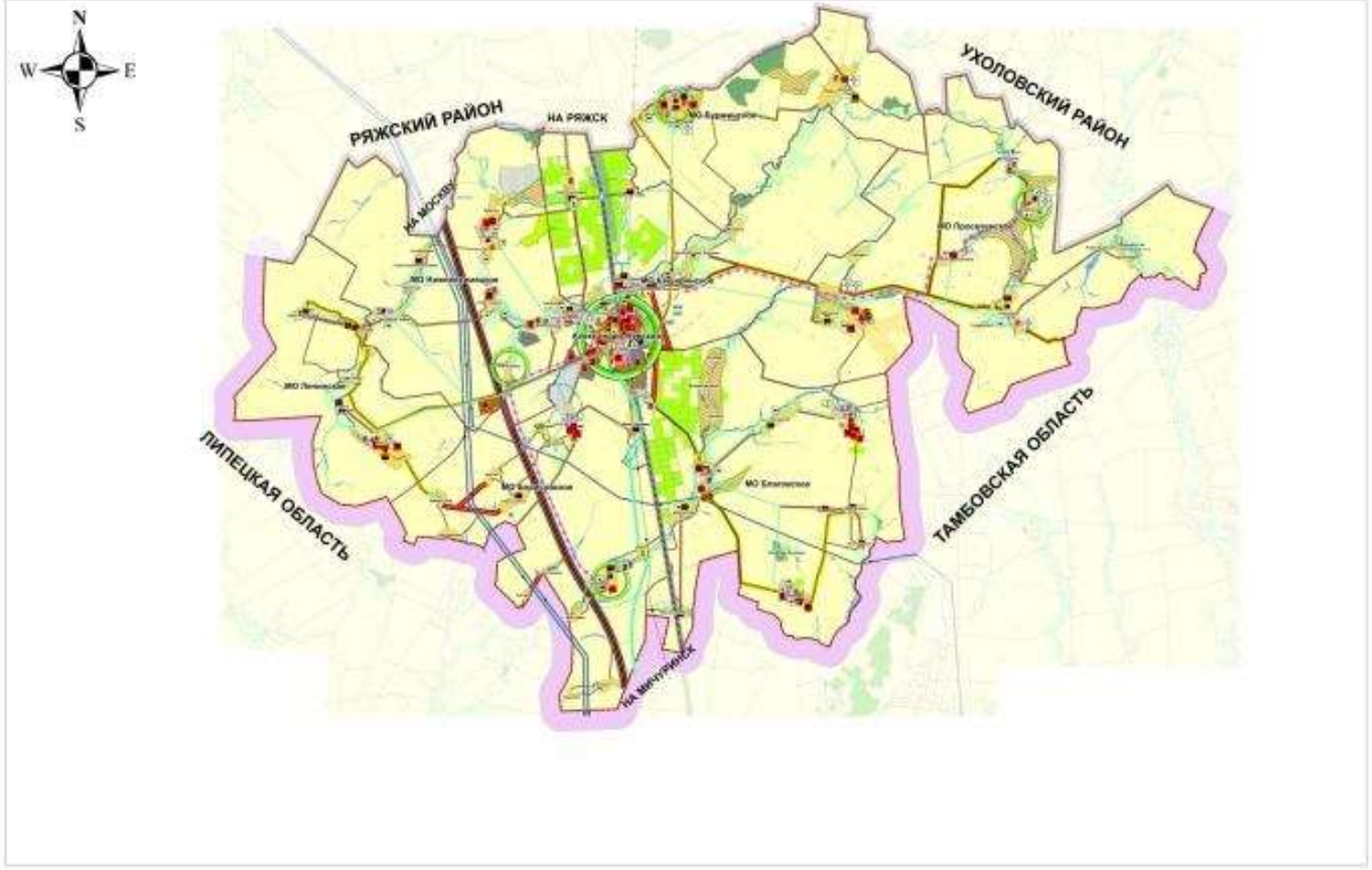

СХЕМА ТЕРРИТОРИАЛЬНОГО ПЛАНИРОВАНИЯ АЛЕКСАНДРО-НЕВСКОГО МУНИЦИПАЛЬНОГО РАЙОНА РЯЗАНСКОЙ ОБЛАСТИ

КАРТА ПЛАНИРУЕМОГО РАЗМЕЩЕНИЯ ОБЪЕКТОВ МЕСТНОГО ЗНАЧЕНИЯ

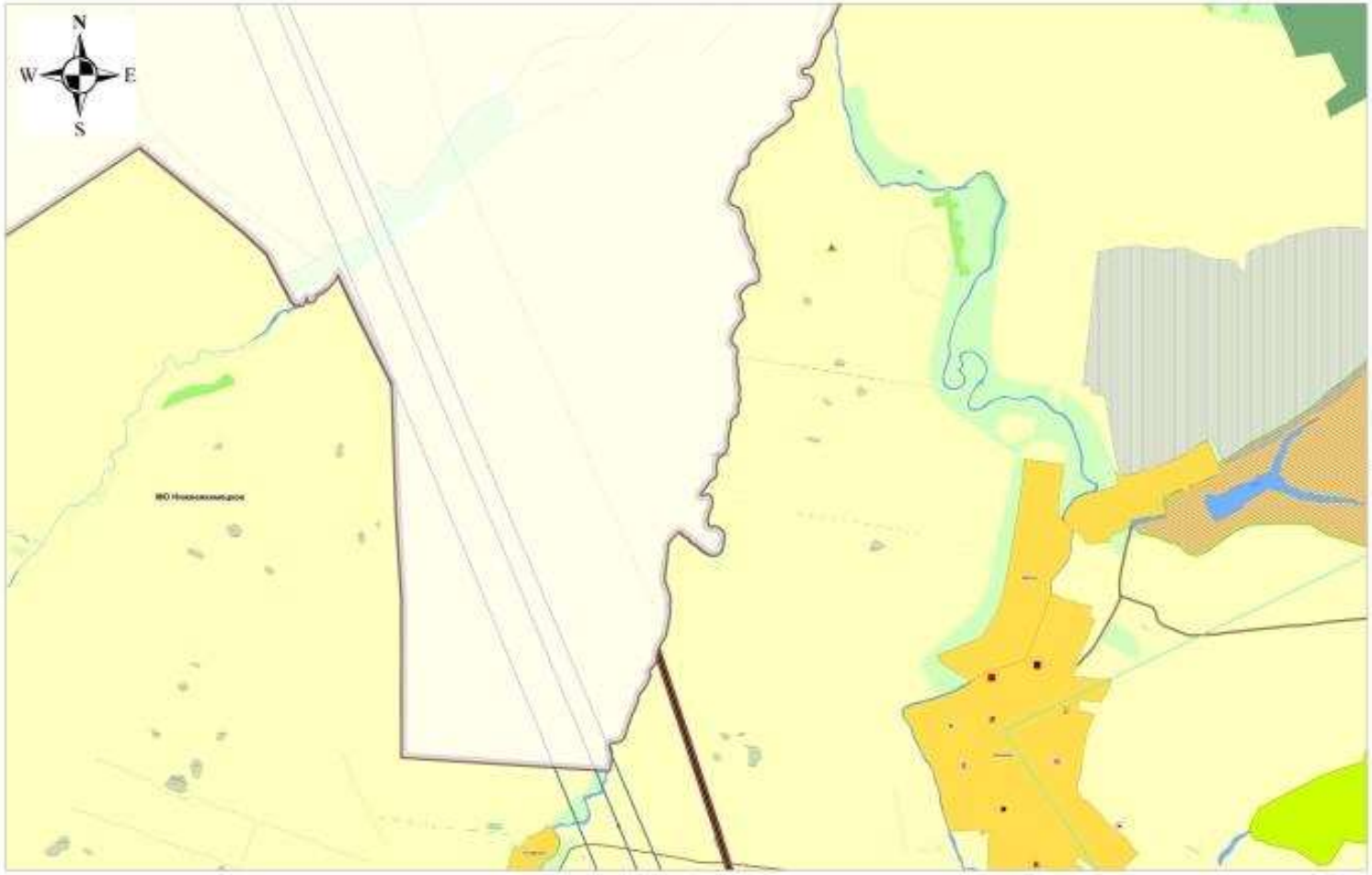

СХЕМА ТЕРРИТОРИАЛЬНОГО ПЛАНИРОВАНИЯ АЛЕКСАНДРО-НЕВСКОГО МУНИЦИПАЛЬНОГО РАЙОНА РЯЗАНСКОЙ ОБЛАСТИ

КАРТА ПЛАНИРУЕМОГО РАЗМЕЩЕНИЯ ОБЪЕКТОВ МЕСТНОГО ЗНАЧЕНИЯ

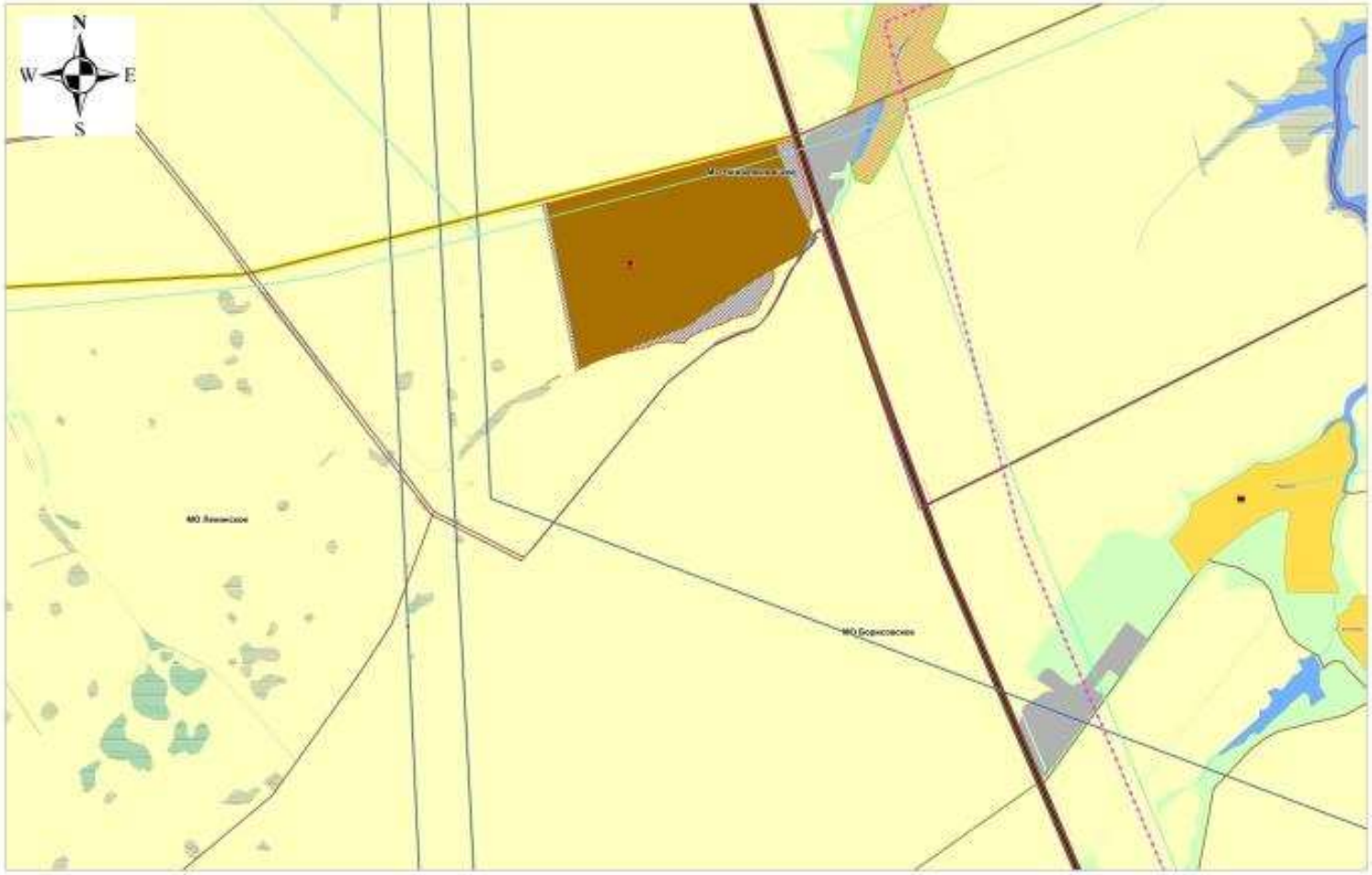

СХЕМА ТЕРРИТОРИАЛЬНОГО ПЛАНИРОВАНИЯ АЛЕКСАНДРО-НЕВСКОГО МУНИЦИПАЛЬНОГО РАЙОНА РЯЗАНСКОЙ ОБЛАСТИ

КАРТА ПЛАНИРУЕМОГО РАЗМЕЩЕНИЯ ОБЪЕКТОВ МЕСТНОГО ЗНАЧЕНИЯ

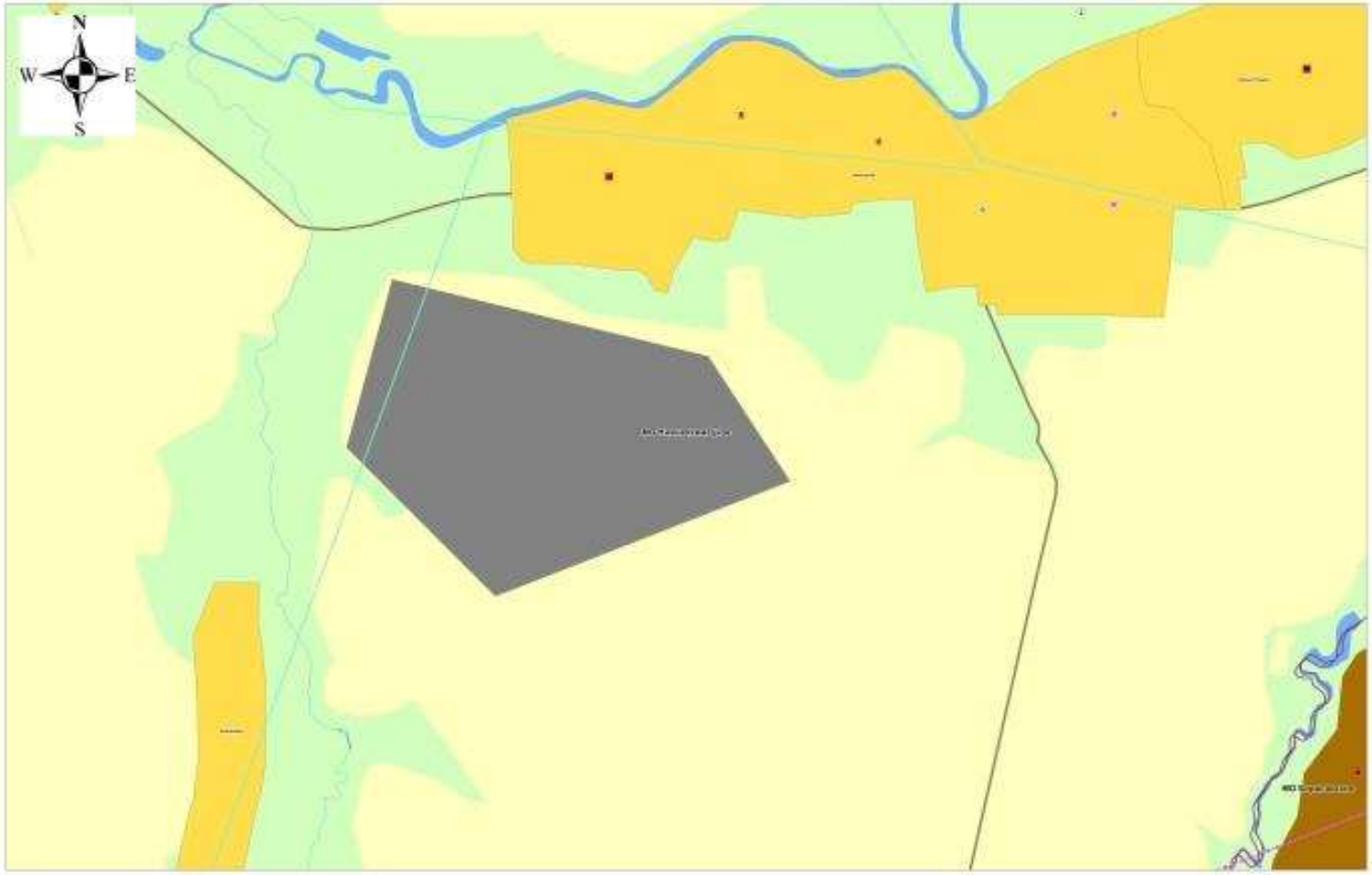

СХЕМА ТЕРРИТОРИАЛЬНОГО ПЛАНИРОВАНИЯ АЛЕКСАНДРО-НЕВСКОГО МУНИЦИПАЛЬНОГО РАЙОНА РЯЗАНСКОЙ ОБЛАСТИ

КАРТА ПЛАНИРУЕМОГО РАЗМЕЩЕНИЯ ОБЪЕКТОВ МЕСТНОГО ЗНАЧЕНИЯ

СХЕМА ТЕРРИТОРИАЛЬНОГО ПЛАНИРОВАНИЯ АЛЕКСАНДРО-НЕВСКОГО МУНИЦИПАЛЬНОГО РАЙОНА РЯЗАНСКОЙ ОБЛАСТИ

КАРТА ПЛАНИРУЕМОГО РАЗМЕЩЕНИЯ ОБЪЕКТОВ МЕСТНОГО ЗНАЧЕНИЯ

СХЕМА ТЕРРИТОРИАЛЬНОГО ПЛАНИРОВАНИЯ АЛЕКСАНДРО-НЕВСКОГО МУНИЦИПАЛЬНОГО РАЙОНА РЯЗАНСКОЙ ОБЛАСТИ

КАРТА ГРАНИЦ ПОСЕЛЕНИЙ. КАРТА ГРАНИЦ НАСЕЛЕННЫХ ПУНКТОВ

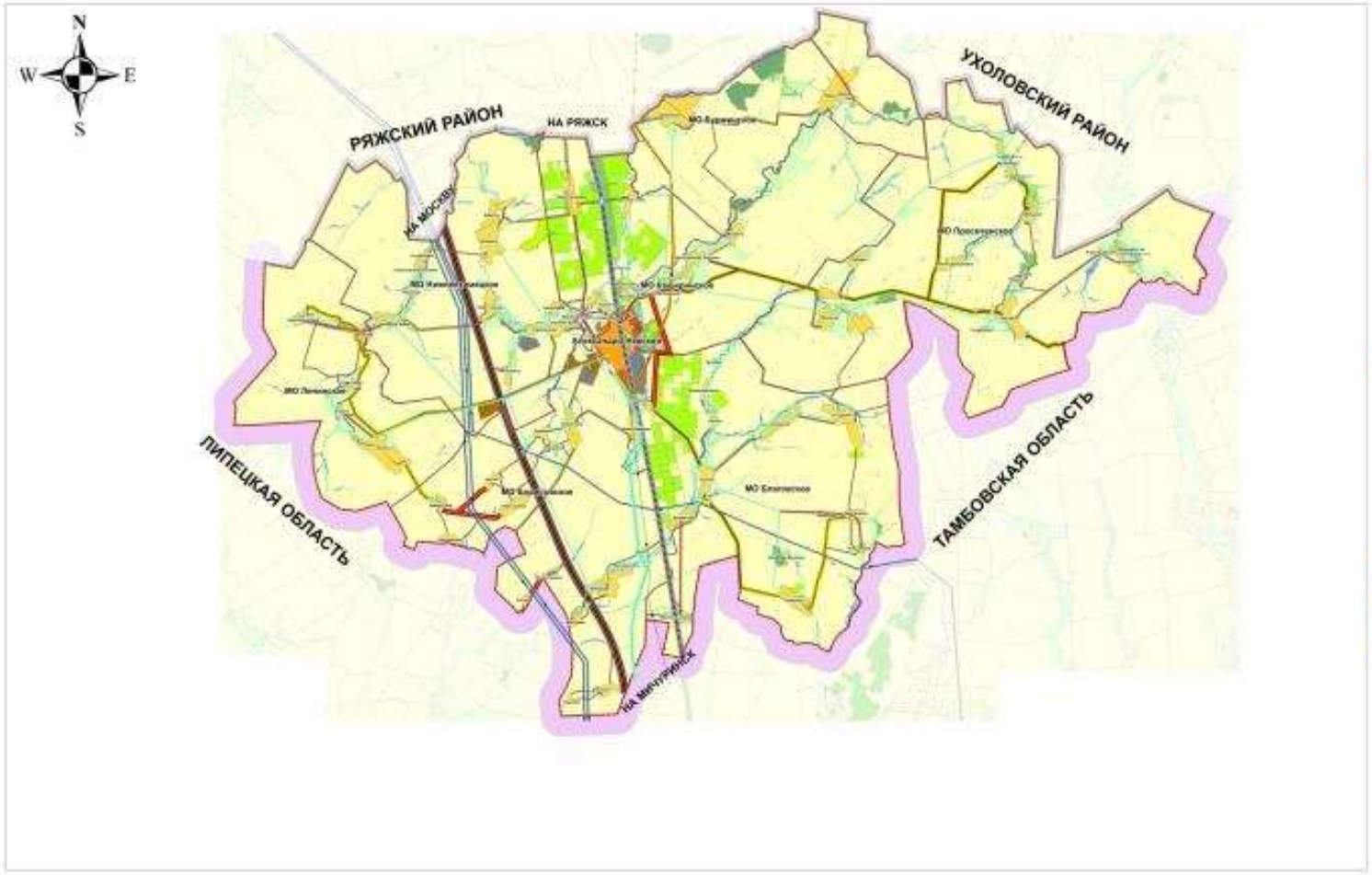

СХЕМА ТЕРРИТОРИАЛЬНОГО ПЛАНИРОВАНИЯ АЛЕКСАНДРО-НЕВСКОГО МУНИЦИПАЛЬНОГО РАЙОНА РЯЗАНСКОЙ ОБЛАСТИ

КАРТА КОМПЛЕКСНОЙ ОЦЕНКИ ТЕРРИТОРИИ, ЗОН С ОСОБЫМИ УСЛОВИЯМИ ИСПОЛЬЗОВАНИЯ ТЕРРИТОРИИ

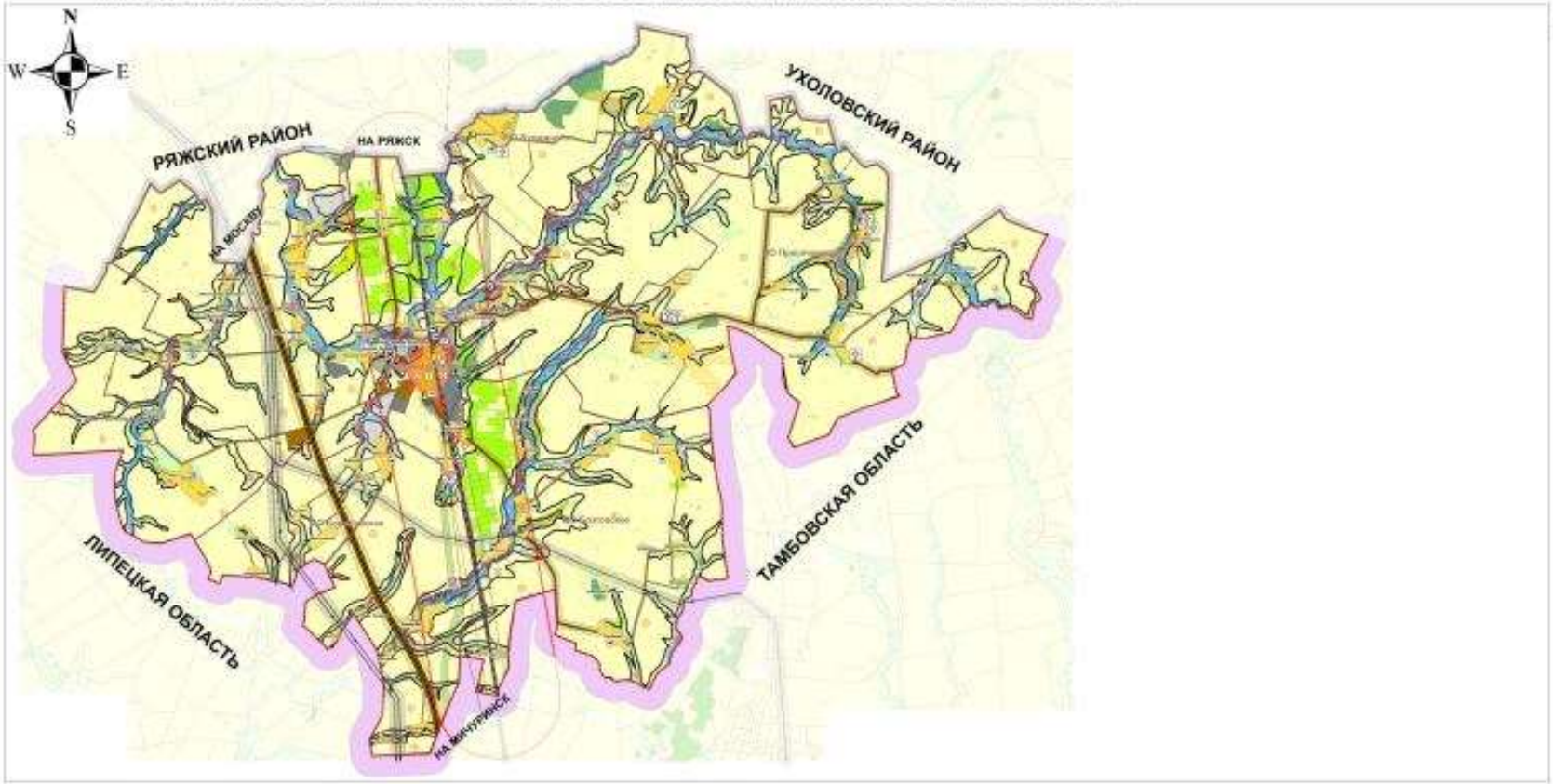

СХЕМА ТЕРРИТОРИАЛЬНОГО ПЛАНИРОВАНИЯ АЛЕКСАНДРО-НЕВСКОГО МУНИЦИПАЛЬНОГО РАЙОНА РЯЗАНСКОЙ ОБЛАСТИ

КАРТА ТРАНСПОРТНОЙ ИНФРАСТРУКТУРЫ И СЕТЕЙ ИНЖЕНЕРНО-ТЕХНИЧЕСКОГО ОБЕСПЕЧЕНИЯ

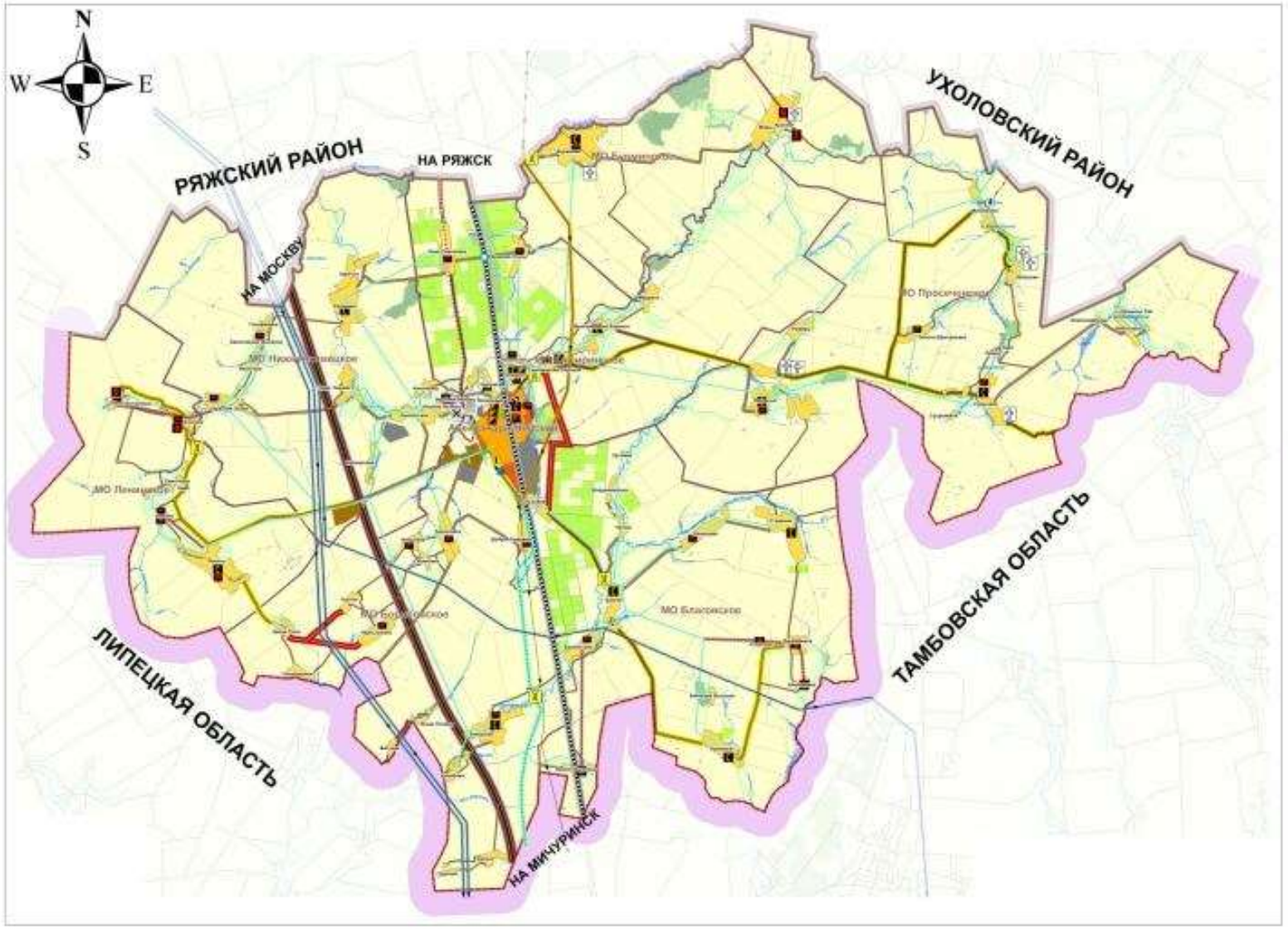

ТРАНИЦЫ
СУБЪЕКТОВ РОССИЙСКОЙ ФЕДЕРАЦИИ
ГРАНИЦА РЯЗАНСКОЙ ОБЛАСТИ
МУНИЦИПАЛЬНЫХ ОБРАЗОВАНИЙ
РАЙОНА
ГОРОДСКОГО ПОСЕЛЕНИЯ
СЕЛЬСКОГО ПОСЕЛЕНИЯ
АДМИНИСТРАТИВНЫЕ ЦЕНТРЫ
РАЙОНА
ПОСЕЛЕНИЯ
КАТЕГОРИИ ЗЕМЕЛЬ
СЕЛЬСКОХОЗЯЙСТВЕННОГО НАЗНАЧЕНИЯ
СЕЛЬХОЗУГОДЬЯ
МНОГОЛЕТНИЕ НАСАЖДЕНИЯ (ИСКУССТВЕННЫЕ СКЛАДЫ)
КУСТАРНИКИ
ЛУГА
ЗЕМЛИ НАСЕЛЕННЫХ ПУНКТОВ
ПОСЕЛОК ГОРОДСКОГО ТИПА
СЕЛЬСКОГО ТИПА
ЗЕМЛИ ПРОМЫШЛЕННОСТИ, ЭНЕРГЕТИКИ, ТРАНСПОРТА, СВЯЗИ, РАДИОВЕЩАНИЯ, ТЕЛЕВИДЕНИЯ, ИНФОРМАТИКИ, ЗЕМЛИ ДЛЯ ОБЕСПЕЧЕНИЯ КОСМИЧЕСКОЙ ДЕЯТЕЛЬНОСТИ, ЗЕМЛИ ОБОРОНЫ, БЕЗОПАСНОСТИ И ЗЕМЛИ ИНОГО СПЕЦИАЛЬНОГО НАЗНАЧЕНИЯ
ЗЕМЛИ ЛЕСНОГО ФОНДА
ЭКСПЛУАТАЦИОННЫЕ ЛЕСА
ЗАЩИТНЫЕ ЛЕСА
ЗЕМЛИ ВОДНОГО ФОНДА
ВОДОЕМЫ
ВОДОТОКИ ПОВЕРХНОСТНЫЕ
БОЛОТА
ТРАНСПОРТНАЯ ИНФРАСТРУКТУРА
ИЕРОХОЗЯЙСТВЕННЫЕ ДОРОГИ ОБЩЕГО ПОЛЬЗОВАНИЯ
ФЕДЕРАЛЬНОГО ЗНАЧЕНИЯ
РЕГИОНАЛЬНОГО ЗНАЧЕНИЯ
ЖЕЛЕЗНИЦИПАЛЬНОГО ЗНАЧЕНИЯ
ПРОЧИЕ
МОСТЫ
ЖЕЛЕЗНОДОРОЖНЫЙ ТРАНСПОРТ
ЖЕЛЕЗНАЯ ДОРОГА
ОСНОВНЫЕ ЖЕЛЕЗНОДОРОЖНЫЕ СТАНЦИИ
ИНЖЕНЕРНАЯ ИНФРАСТРУКТУРА
ЭЛЕКТРОСНАБЖЕНИЕ
ВЛ 500
ВЛ 110
ПЭП 35
ПС 110
ПС 35
ГАЗОСНАБЖЕНИЕ
ГАЗОПРОВОД МАГИСТРАЛЬНЫЙ
ГАЗОПРОВОД МЕЖПОСЕЛКОВЫЙ
ГАЗИФИКАЦИЯ НАСЕЛЕННЫХ ПУНКТОВ
ГРС
ВОДОСНАБЖЕНИЕ
РЕКОНСТРУКЦИЯ И МОДЕРНИЗАЦИЯ СИСТЕМ ВОДОСНАБЖЕНИЯ
ВОДООТВЕДЕНИЕ
ОЧИСТНЫЕ СООРУЖЕНИЯ
ТЕПЛОСНАБЖЕНИЕ
КОТЕЛЬНАЯ ПРЕДЛАГАЕМАЯ К ЗАКРЫТИЮ
САНИТАРНАЯ ОЧИСТКА
ПОЛИГОН ТБО
СВЯЗЬ
ВОЛС
ЗАМЕНА АНАЛОГОВЫХ АТС НА ЦИФРОВЫЕ
ВЫВЕСКИ СОТОВОЙ СВЯЗИ
ОБЪЕКТЫ И ТЕРРИТОРИИ СПЕЦИАЛЬНОГО НАЗНАЧЕНИЯ (КОММУНАЛЬНОЕ ХОЗЯЙСТВО)
Кладбища
Скотомогильники